

**Утверждена****Постановление**

(наименование документа об утверждении, включая наименования

**Администрации Партизанского городского округа**  
органов государственной власти или органов местного**Приморского края**

самоуправления, принявших решение об утверждении схемы

или подписавших соглашение о перераспределении земельных участков)

от 16 июля 2015№ 754-ПД**Схема расположения земельного участка или земельных участков  
на кадастровом плане территории****Условный номер земельного участка**

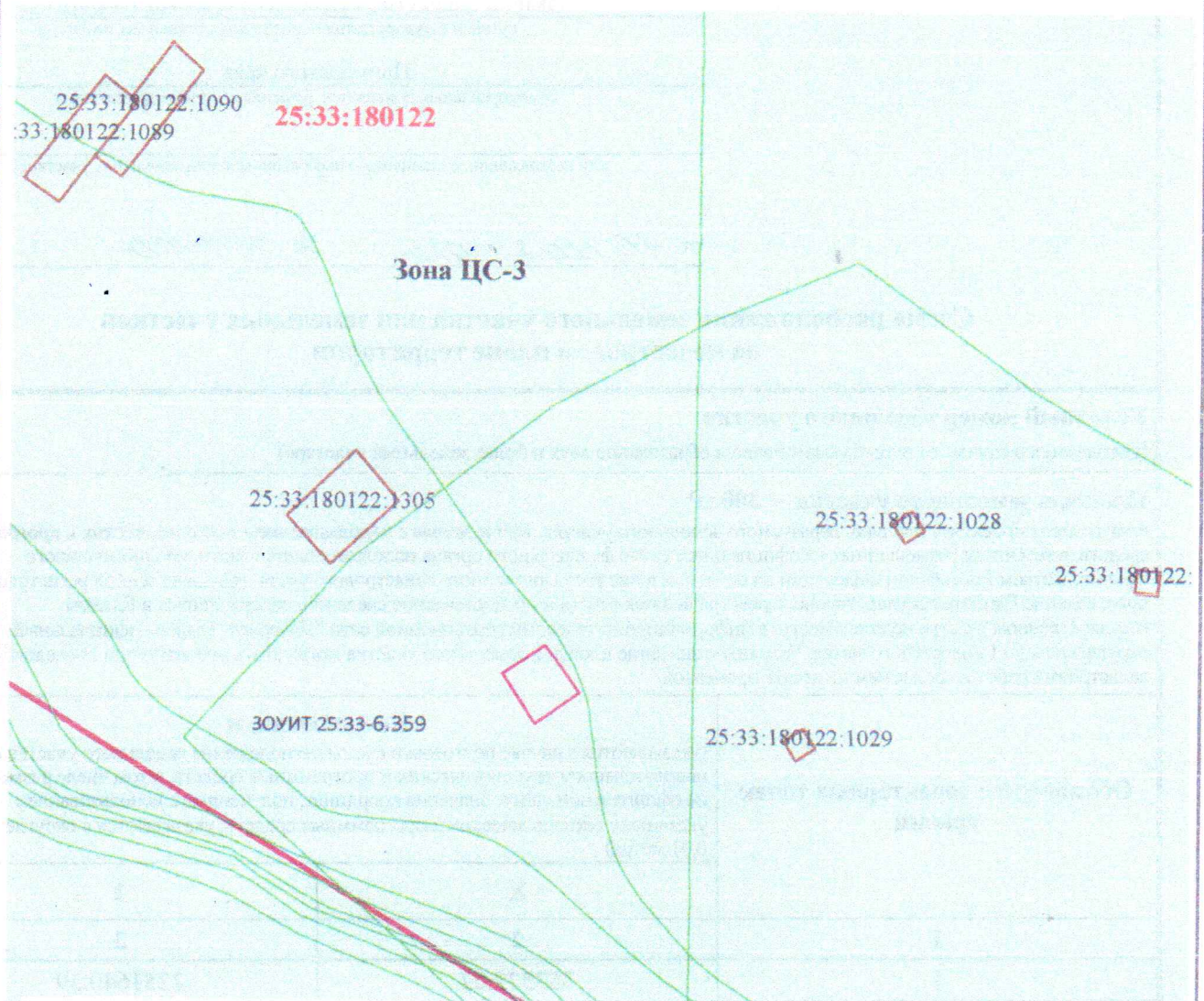
(указывается в случае, если предусматривается образование двух и более земельных участков)

**Площадь земельного участка - 300 м<sup>2</sup>**

(указывается проектная площадь образуемого земельного участка, вычисленная с использованием технологических и программных средств, в том числе размещенных на официальном сайте федерального органа исполнительной власти, уполномоченного Правительством Российской Федерации на осуществление государственного кадастрового учета, государственной регистрации прав, ведение Единого государственного реестра недвижимости и предоставление сведений, содержащихся в Едином государственном реестре недвижимости, в информационно-телекоммуникационной сети "Интернет" (далее - официальный сайт), с округлением до 1 квадратного метра. Указанное значение площади земельного участка может быть уточнено при проведении кадастровых работ не более чем на десять процентов)


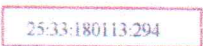
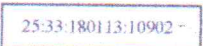



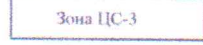

Обозначение характерных точек границ	Координаты, м	
	X	Y
1	2	3
1	353577.02	2251640.59
2	353580.57	2251646.13
3	353584.98	2251652.58
4	353585.85	2251653.84
5	353571.17	2251664.71
6	353561.61	2251650.76
1	353577.02	2251640.59

Адрес (местоположение) Российская Федерация, Приморский край, муниципальный округ город Партизанск, г.Партизанск, ул.Индустриальная, д.2в, кв.1



Система координат: МСК25, зона 2

Условные обозначения:  
Масштаб 1:2000

-  - граница образуемого земельного участка
-  - граница и кадастровый номер земельного участка, стоящего на ГКУ
-  - граница и кадастровый номер здания, сооружения, стоящего на ГКУ
-  - граница кадастрового квартала
-  - контур объекта недвижимости
-  - обозначение кадастрового квартала
-  - обозначение территориальной зоны
-  - обозначение зоны с особыми условиями использования территории