

**Утверждена**

**Постановление "Об утверждении схемы расположения земельного участка**  
(наименование документа об утверждении, включая наименования

**на кадастровом плане территории, расположенного на территории**  
органов государственной власти или органов местного

**муниципального округа город Партизанск Приморского края"**  
самоуправления, принявших решение об утверждении схемы

**Администрация муниципального округа город Партизанск Приморского**  
**края**

или подписавших соглашение о перераспределении земельных участков)

*10 апреля 2016*

№ *554-1202*

**Схема расположения земельного участка или земельных участков  
на кадастровом плане территории**

**Условный номер земельного участка**

(указывается в случае, если предусматривается образование двух и более земельных участков)

**Площадь земельного участка 1200 м<sup>2</sup>**

(указывается проектная площадь образуемого земельного участка, вычисленная с использованием федеральной государственной географической информационной системы, обеспечивающей функционирование национальной системы пространственных данных, которой является федеральная государственная географическая информационная система "Единая цифровая платформа "Национальная система пространственных данных" (далее - информационная система), или иных технологических и программных средств с округлением до 1 квадратного метра. Указанное значение площади земельного участка может быть уточнено при проведении кадастровых работ не более чем на десять процентов)

**Координаты, м**

(указываются в случае подготовки схемы расположения земельного участка с использованием информационной системы или иных технологических и программных средств. Значения координат, полученные с использованием указанных технологических и программных средств, указываются с округлением до 0,01 метра)

**Обозначение характерных точек  
границ**

	<b>X</b>	<b>Y</b>
<b>1</b>	<b>2</b>	<b>3</b>
1	364083.48	2252774.69
2	364081.38	2252799.60
3	364053.80	2252795.34
4	364054.80	2252789.90
5	364028.55	2252783.99
6	364034.48	2252762.92
7	364058.14	2252770.80
1	364083.48	2252774.69

Адрес (Местоположение)

Российская Федерация, Приморский край, муниципальный округ город Партизанск, г.Партизанск,  
ул. пер.Станционный, д.206








25:33:180107



Система координат МСК 25, зона 2

Масштаб 1:1500

Условные обозначения:

- |   |   |
|---|---|
|  | - земельный участок, прекращающий свое существование.               |
|  | - граница и кадастровый номер земельного участка, по сведениям ЕГРН |
|  | - кадастрового квартала   |
|  | - граница ЗОУИТ   |
|  | - граница образуемого участка                                       |
|  | - обозначение территориальной зоны                                  |
|  | - обозначение кадастрового квартала                                 |